





水田魚道・水路魚道設置実績(平成24年度～26年度)

平成24年度		平成25年度		平成25年度		平成26年度	
地区名	国営印旛沼Ⅱ期地区	地区名	糺の杜渋井(農地・水)	地区名	黒本用水の郷	地区名	ハツ木環境資源保全会
所在地	成田市大竹排水路接続	所在地	小山市渋井排水路	所在地	小山市黒本	所在地	芳賀町ハツ木(堀の内排水)
諸元	水田魚道右岸取付け千鳥X型 角U180斜長4m角度12度	諸元	水田魚道左岸取付け千鳥X型 角U180斜長4m角度13度	諸元	水田魚道左岸取付け千鳥X型 角U180斜長4m斜度10度	諸元	水田魚道左岸取付け千鳥X型 角U180斜長4m斜度13度
写真		写真		写真		写真	
地区名	国営印旛沼Ⅱ期地区(平25)	地区名	糺の杜渋井	地区名	黒本用水の郷	地区名	ハツ木環境資源保全会
所在地	酒々井町下岩崎	所在地	小山市渋井排水路	所在地	小山市黒本	所在地	芳賀町ハツ木(ちび川排水路)
諸元	水田魚道右岸取付け千鳥X型 角U180斜長6m角度12度	諸元	水路魚道(落差30cm)片斜面祖石付き「テ ストピース・間詰め目碎石使用」斜度9度	諸元	水路魚道千鳥X型角U180斜長6m 斜度10度(上流水路ピオトープ)	諸元	水田魚道右岸取付け千鳥X型 角U180斜長6m斜度12度
写真		写真		写真		写真	

水田魚道・水路魚道設置実績(平成26年度 計8カ所)

地区名	興野ほたるの里づくり環境保全会(NO1)	地区名	国営印旛沼Ⅱ期地区	地区名	小山市ふゆみず田んぼ	地区名	小山市ふゆみず田んぼ
所在地	那須烏山市興野(滝田氏水田)	所在地	千葉県印西市下井	所在地	小山市押切(大久保氏水田)	所在地	小山市西生井(池貝氏水田)
諸元	千鳥x型可動式180右岸斜路 6m 傾斜14度(90u90柵渠)	諸元	千鳥x型固定式180右岸斜路2 m 傾斜11度(土水路)	諸元	千鳥x型可動式180左岸斜路 4m 傾斜10度(1500u90柵渠)	諸元	千鳥x型可動式180左岸斜路 2m 傾斜13度(60u60柵渠)
写真		写真		写真		写真	
地区名	興野ほたるの里づくり環境保全会(NO2)			押切地区右岸魚道支え工法 (吊り下げ)			
所在地	那須烏山市興野(古口氏水田)			右岸柵板撤去不可能のため			
諸元	千鳥x型可動式180左岸斜路 6m 傾斜10度(90u90柵渠)			単管組み合わせで吊り下げた			
写真		写真	